





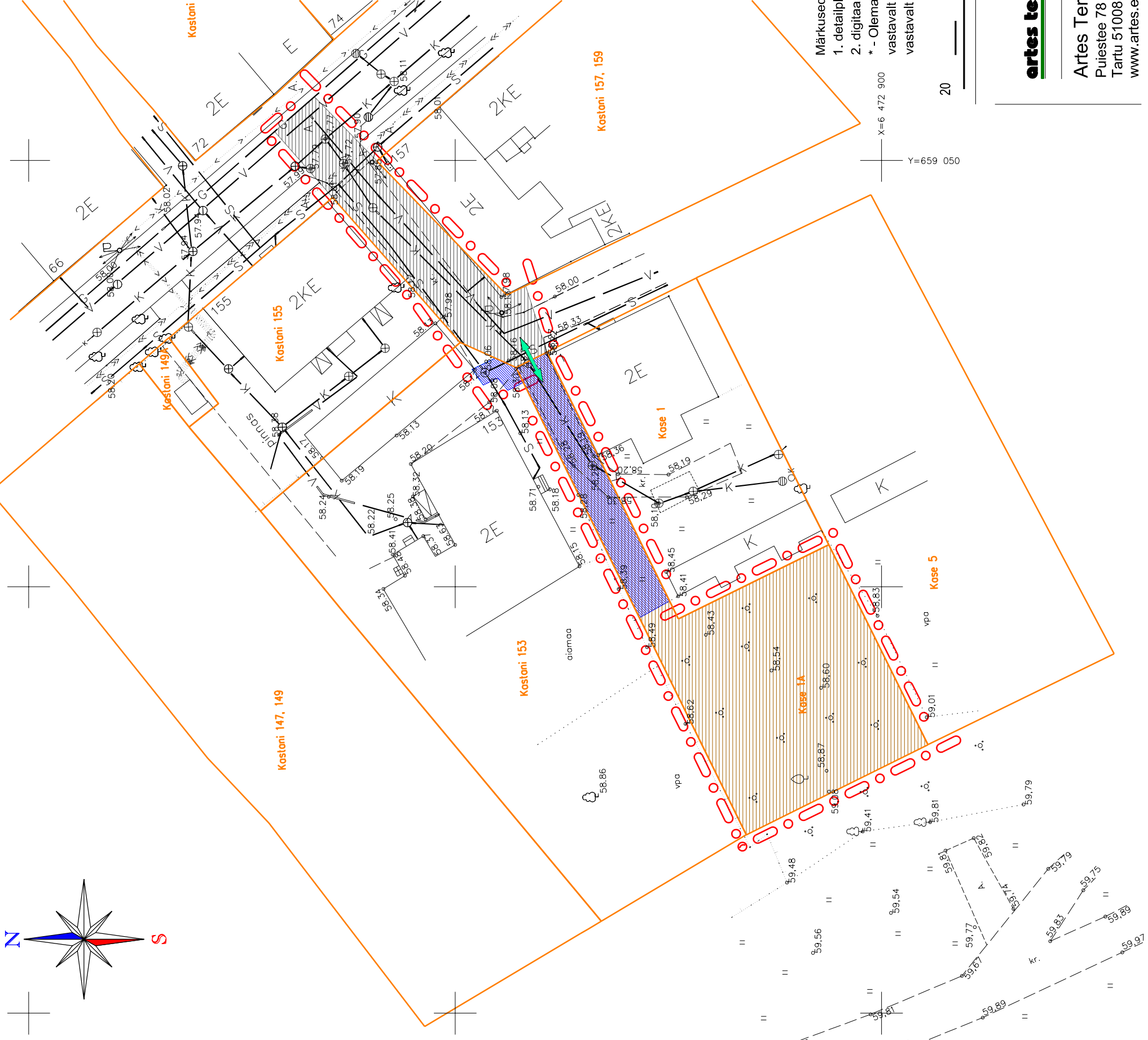


# TINGMÄRGID:

-  planeeringuala piir
-  olemasolev, säiluv krundipiir
-  100% elamumaa E 001\*
-  avalik tänav
-  juurdepääs
-  servituut, isiklik kasutusõigus

## KRUNDI EHIATUSÕIGUS:

olemasolev planeeritud  
 kase 1A  
 sihtotstarve: 100% E  
 pindala: 763 m<sup>2</sup>  
 hoonete arv: 0  
 kahe korteriga elamu



### Märkused:

1. detailplaneeringu jooniste juurde kuulub detailplaneeringu seletuskiri;
  2. digitaalse alusplaani mõõtkavas 1:500 mõõdistas OÜ Avek Maa 15.08.2007, töö nr AM - 541/07.
- \* - Olemasolevat krundi kasutamise sihtotstarvet planeeringuga ei muudeta. Krundi kasutamise sihtotstarve on vastavalt kehtestatud Tartu linna üldplaneeringule väikeelamumaa (EE). Krundi katastrilise kasutuse sihtotstarve on vastavalt Vabariigi Valitsuse 23. oktoobri 2008. a määrusele nr 155 elamumaa (001; E).



		Planeerija: <b>Edgar Kaare</b>		Töö nimetus: <b>Kase tn 1A krundi                  DETAILPLANEERING</b>	
Artes Terrae OÜ Puiestee 78 Tartu 51008 www.artes.ee		Objekti asukoht: Tartu linn		Töö nr: 77DP07 Kuupäev: 27.07.11 Mõõt: 1:500 Joonise nr: 5	
Planeeritud maakasutus					